Politische Gemeinde
Münchwilen TG

PROJEKT NR. 130.1.002

GEWÄSSERRAUMLINIENPLAN SCHELMENMOOSBACH

08.24.01.01 SCHELMENMOOSBACH | 08.24.01.01.01 OHNE NAMEN | 08.24.01.01.02 OHNE NAMEN

SITUATION 1:1000

20. JULI 2026

AUFLAGE

Vom Gemeinderat erlassen: 11. August 2026

Die Gemeindepräsidentin Der Gemeindeschreiber

Öffentliche Auflage: 21. August bis 10. September 2026

Vom Departement für Bau und Umwelt genehmigt mit Entscheid Nr.:

Vom Gemeinderat in Kraft gesetzt:

ERR

FESTLEGUNGEN

Gewässerraumfestlegung (Art. 41a GSchV)

08.24.01.01_01	Schelmenmoosbach	Abschnitt: km 0.152 - 0.000
08.24.01.01_03	Schelmenmoosbach	Abschnitt: km 0.672 - 0.255
08.24.01.01.01_01	Ohne Namen	Abschnitt: km 0.085 - 0.000
08.24.01.01.02_01	Ohne Namen	Abschnitt: km 0.035 - 0.000

Verzicht auf Gewässerraum (Art. 41a Abs. 5 GSchV)

08.24.01.01_02	Schelmenmoosbach	Abschnitt: km 0.255 - 0.152

Gewässerraumhilfslinie

HINWEISE

- 11.00 m — Bemassung in Meter
- Gewässerabschnitt
- 08.24.01.01_01 — Gewässerabschnittsnummer
- Gewässerraumlinie (Art. 41a GSchV)
- Baulinie für Anlagen, rechtskräftig
- Gewässerraumhilfslinie
- Baulinie für Bauten, rechtskräftig
- Gewässerachse
- 100 — Gewässermetrierung
- Gewässer offen / eingedolt
- Baute und Anlage, bestehend
- Bauzone
- Freihaltezone
- Wald
- Gemeindegrenze
- Kantonsgrenze

ERR AG FSU SIA | Teufener Strasse 19 | 9001 St.Gallen
+41 (0)71 227 62 62 | info@err.ch | www.err.ch

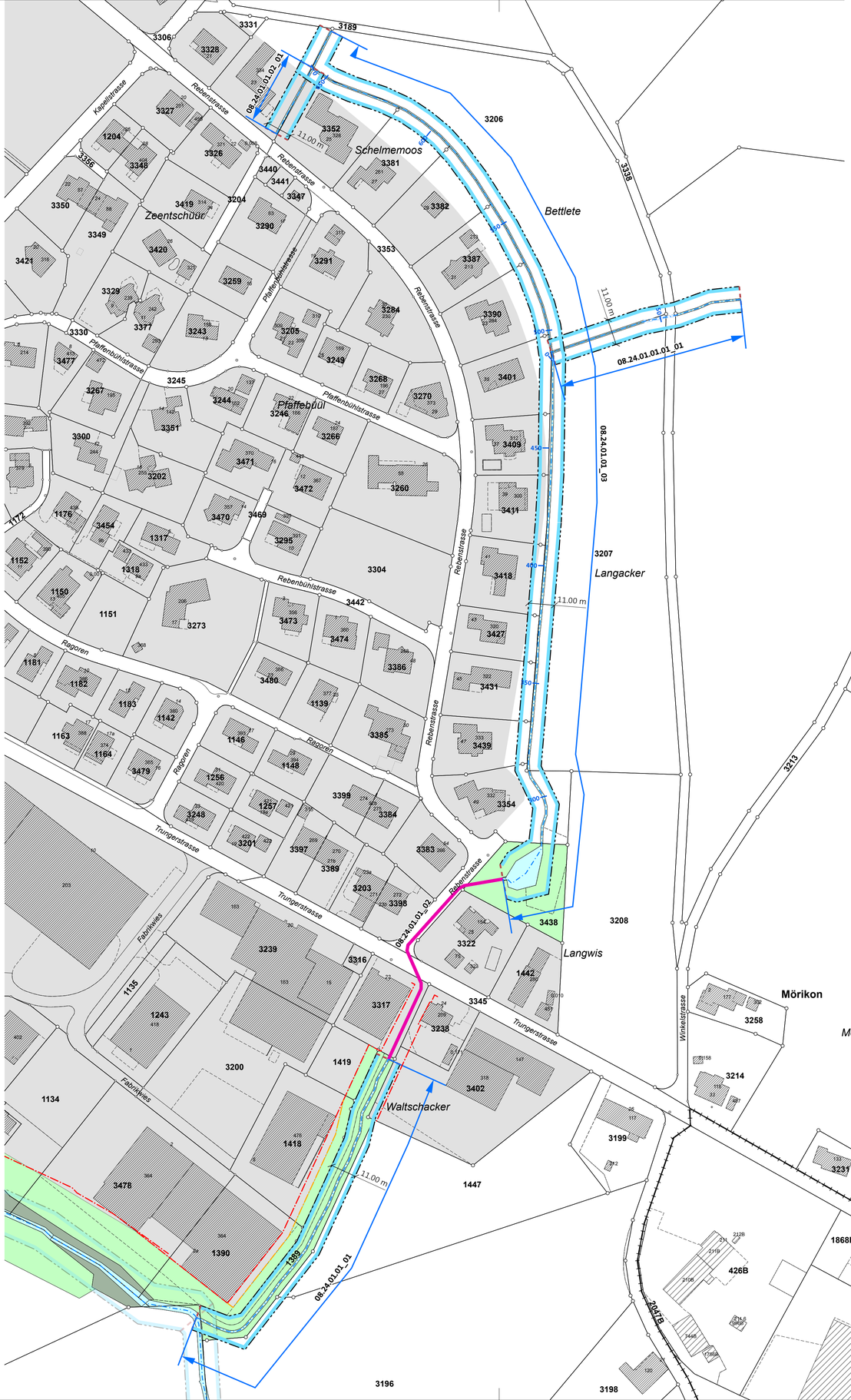
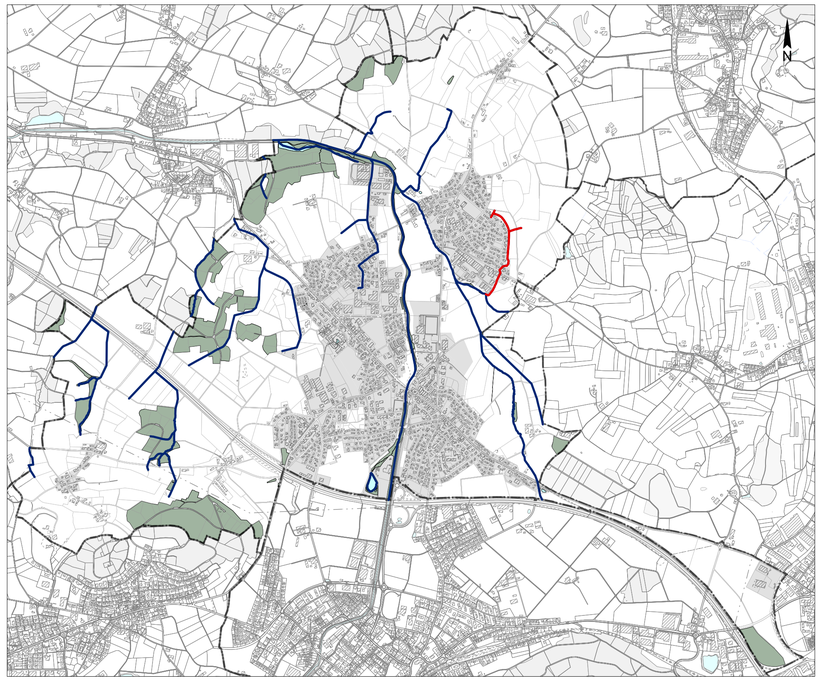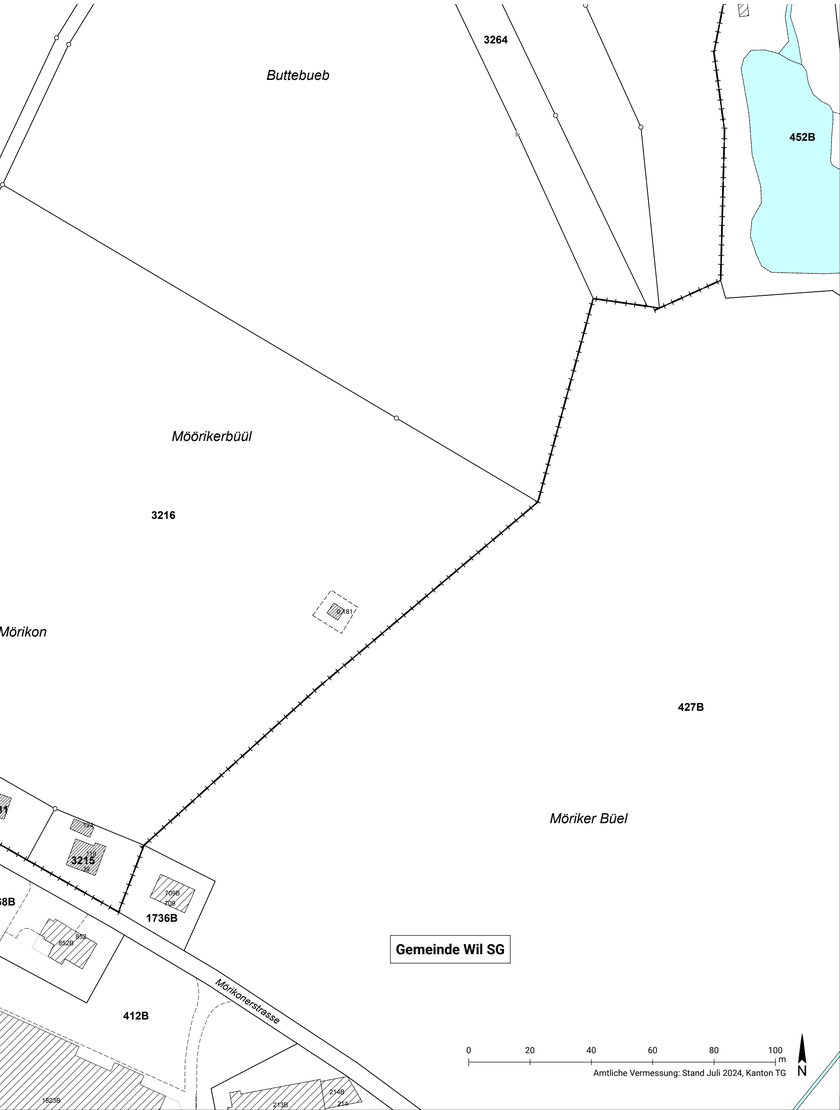
ÜBERSICHT 1:20'000